Häradsekonomisk karta

Väsman och Ludvika 1867

Örebro med omgivning 1867

Sundbyberg 1901

Sydvästra Stockholm 1901

Brännkyrka 1901

Sjön Aspen 1901

Nyköping med omgivning 1897

Ystad med omgivning 1910

HÄRAD

Ekonomisk karta

En ekonomisk karta är en karta som visar egendomarnas utsträckning (fastigheterna) och hur marken utnyttjas, till exempel för olika typer av jordbruk och för transporter (vägar och järnvägar).

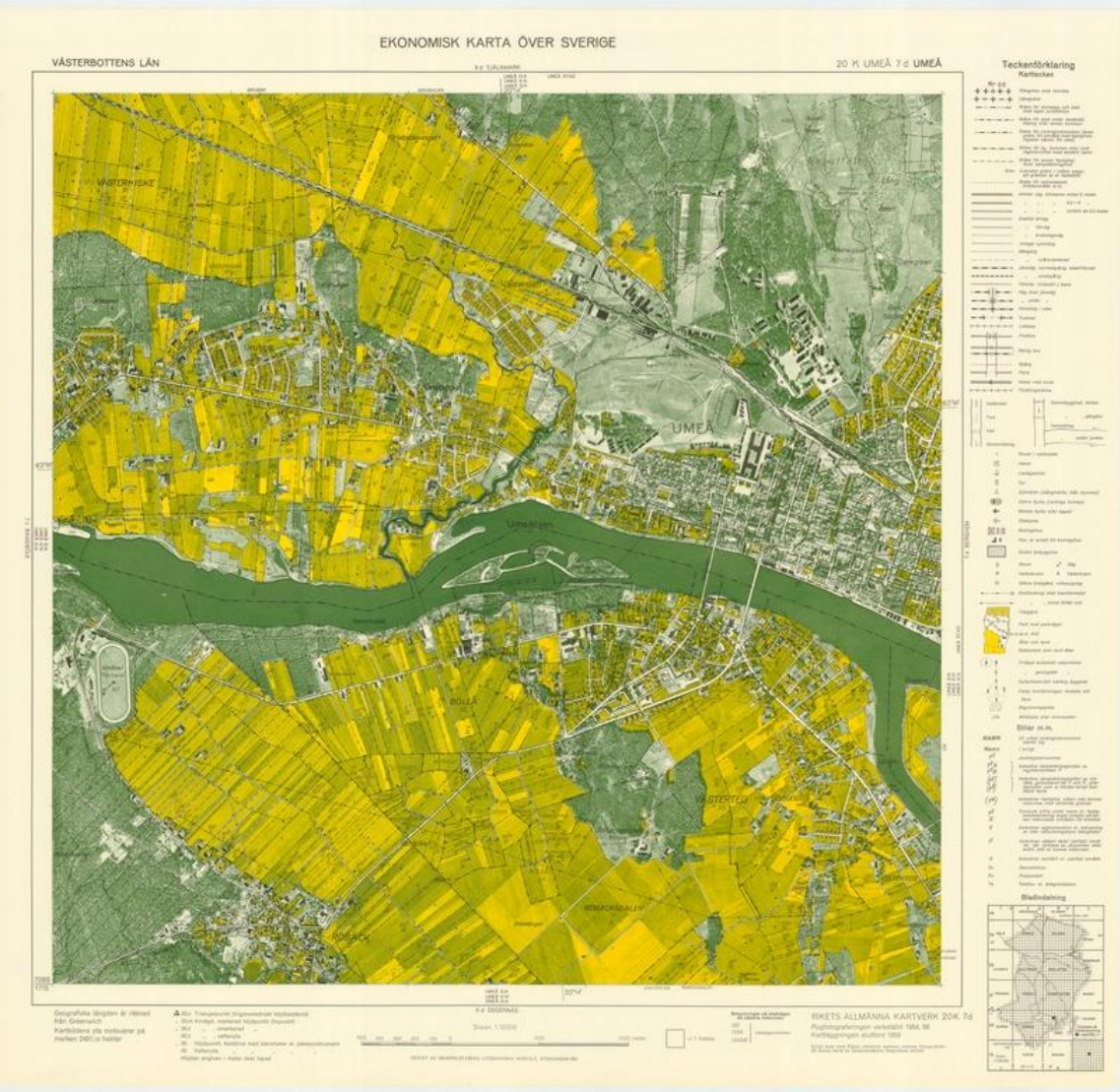

De första ekonomiska kartorna i Sverige utgavs häradsvis 1860–1912 av Rikets ekonomiska kartverk i skala 1:50 000 och hann täcka åtta län. Vid sammanslagningen 1894 övertogs utgivningen av Rikets allmänna kartverk. Kartan är i allmänhet känd som "Häradsekonomiska kartan". 1911–1936 utgavs ekonomiska kartan i skala 1:20 000 och fastighetsgränser infördes. 1935 infördes flygfoton som grund för kartan och skalan ökades till 1:10 000. Det dröjde dock till 1947 innan utgivningen fick större fart. Från 1965 började man även utge ekonomiska kartor över Norrland, här i skala 1:20 000. I början av 1970-talet ersattes efterhand de äldre kartorna med en ny utgåva, från 1985 kallad "Gula kartan" och vanligen utgiven i skala 1:20.000. Lantmäteriets karta "Ekonomiska kartan", eller "Ekan" slutade framställas 1978 och räknas idag till historiska kartor. Ekonomiska kartan efterträddes 2000 av Lantmäteriets Fastighetskarta.

Häradsekonomiska kartan, ofta bara kallad häradskartan, är ett historiskt svenskt kartverk som producerades mellan 1859 och 1934 och omfattar cirka 1 500 kartblad för 13 län.

Föregångaren till *Häradsekonomiska kartan* var kartor som producerades av Sockenkarteverket fram till 1859 då Rikets ekonomiska kartverk bildades. Man sammanställde sockenkartor i skala 1:20 000 som byggde på kartor upprättade i samband med laga skifte. Dessa gav en bra information över markanvändning, vegetation, vattendrag, bebyggelse, kommunikationer och gränser. *Totalt producerades cirka 1 500 kartor* som täcker 13 län i delar av Götaland och Svealand samt några områden i Norrland. I sin helhet ingår de gamla länen: Malmöhus, Kristianstad, Blekinge, Halland, Skaraborg, Älvsborg, Östergötland, Södermanland, Örebro, Uppland, Stockholm, Västmanland och Värmland.

Det existerar även underlagskartor, så kallade stom-konceptversioner för några fler län. Häradsekonomiska kartan trycktes i färg med skala 1:20 000 i den södra delen av landet och 1:50 000 i Norrbotten. Innehållet, redovisningssättet och kvalitén skiftar och var inte standardiserat, men kartverket kan ändå betraktas som sammanhållen.

Stockholms län

Bro härad
Bro och Vätö skeppslag
Danderyds skeppslag
Frötuna och Länna skeppslag
Frösåkers härad
Färentuna härad
Håbo härad
Lyhundra härad
Långhundra härad
Närdinghundra härad
Seminghundra härad
Sjuhundra härad
Sollentuna härad
Sotholms härad
Svartlösa härad
Vallentuna härad
Väddö och Häverö skeppslag
Värmdö skeppslag
Åkers skeppslag
Ärlinghundra härad
Öknebo härad

Uppsala län

Bro härad
Bälinge härad
Frösåkers härad
Hagunda härad
Håbo härad
Lagunda härad
Långhundra härad
Norunda härad
Närdinghundra härad
Olands härad
Rasbo härad
Simtuna härad
Torstuna härad
Trögds härad
Ulleråkers härad
Vaksala härad
Våla härad
Åsunda härad
Örbyhus härad

Södermanlands län

Daga härad
Hölebo härad
Jönåkers härad
Oppunda härad
Rönö härad
Selebo härad
Villåttinge härad
Västerrekarne härad
Åkers härad
Österrekarne härad

Hallands län

Höks härad
Tönnersjö härad
Viske härad
Årstads härad

Faurås härad
Fjäre härad
Halmstads härad
Himle härad

Östergötlands län

Aska härad
Bankekinds härad
Björkekinds härad
Bobergs härad
Bråbo härad
Dals härad
Finspånga läns härad
Gullbergs härad
Göstrings härad
Hammarkinds härad
Hanekinds härad
Kinda härad
Lysings härad
Lösings härad
Memmings härad
Skärkinds härad
Valkebo härad
Vifolka härad
Ydre härad
Åkerbo härad
Östkinds härad

Blekinge län

Bräkne härad Listers härad
Medelstads härad Östra härad

Brännkyrka 1901

Väsman och Ludvika 1867

Sjön Aspen 1901

Örebro med omgivning 1867

Nyköping med omgivning 1897

Häradsekonomiska kartan, ofta bara kallad häradskartan, är ett historiskt svenskt kartverk som producerades mellan 1859 och 1934 och omfattar cirka 1 500 kartblad för 13 län.

Föregångaren till Häradsekonomiska kartan var kartor som producerades av Sockenkarteverket fram till 1859 då Rikets ekonomiska kartverk bildades. Man sammanställde sockenkartor i skala 1:20 000 som byggde på kartor upprättade i samband med laga skifte. Dessa gav en bra information över markanvändning, vegetation, vattendrag, bebyggelse, kommunikationer och gränser. Totalt producerades cirka 1 500 kartor som täcker 13 län i delar av Götaland och Svealand samt några områden i Norrland. I sin helhet ingår de gamla länen: Malmöhus, Kristianstad, Blekinge, Halland, Skaraborg, Älvsborg, Östergötland, Södermanland, Örebro, Uppland, Stockholm, Västmanland och Värmland.

Det existerar även underlagskartor, så kallade stom-konceptversioner för några fler län. Häradsekonomiska kartan trycktes i färg med skala 1:20 000 i den södra delen av landet och 1:50 000 i Norrbotten. Innehållet, redovisningssättet och kvalitén skiftar och var inte standardiserat, men kartverket kan ändå betraktas som sammanhållen.

Stockholm

Sollu.
Sörgruf.
Ludvika bruk
Gamäs
Thodaberget
SÖRGRUFVE BERGSLAG

Mark
Hjersta
Warberga
Mark.
Rynninge
LÄNGBRO SOCKEN.
ÖREBRO.
Rosta
Åby
Ansta
Nasta
Sörby
ALMBY
Näsby
Mark.
Hyddan.

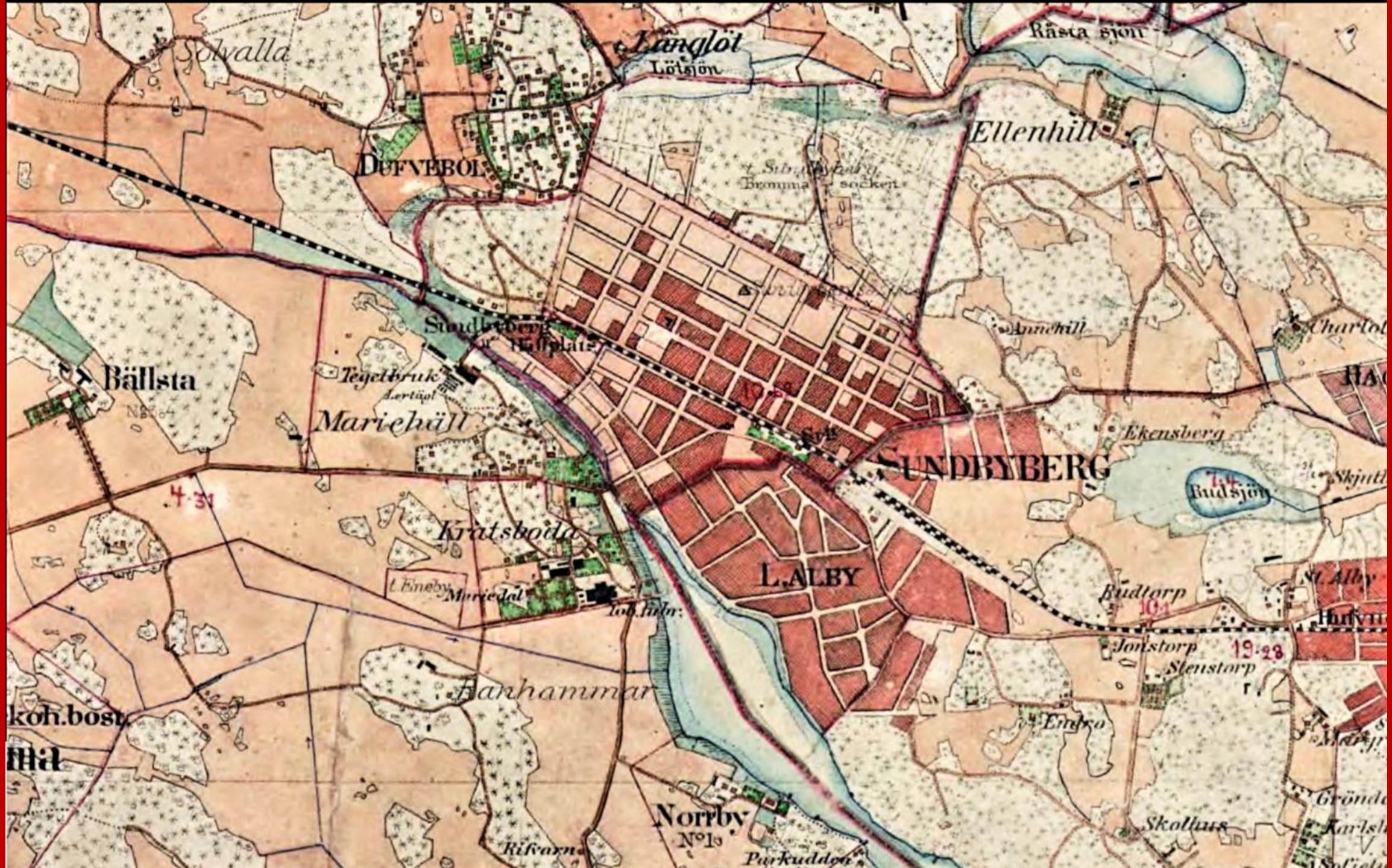
Solvalla
Långlöt
Lötsjön
Råsta sjön
Ellenhill
DUFVEBOL
Bromma socken
Bällsta
Tegelbruk
Lertäkt
Mariehäll
Annehill
Ekensberg
SUNDBYBERG
Rudsjön
Kråtsboda
L.ALBY
Budtorp
Jonstorp
Stenstorp
Enskog
Norrby
Nº 1
Rifvarn
Parkudden
Skolhus

Myrby
Bredkär
Camla
Upsala
By
SOCKENNBY
GAMLA
Hesselby
Tunaberg
GRANBERG
Granby
Vaksala
Kyrkoherdebost
Kyrk
byn.
Bolsta
Wakesta
Wallby
Skäfve
Skällby
Tallby
Hellby
Stabby
Berthåga
Rickomberga
Ekeby
Flogsta
Stabo
Kyrkogården
Botaniska Trädgården
Observatorium
Slottet
Ingethreet
Fyrislund
Slafsta
Central-Hospital
Palæets Backen
Exercis-plats
Pinan
UPSALA STADS
UPSALA
Station
BOLLNDD
KYRKOBO
HÄCKANÄS

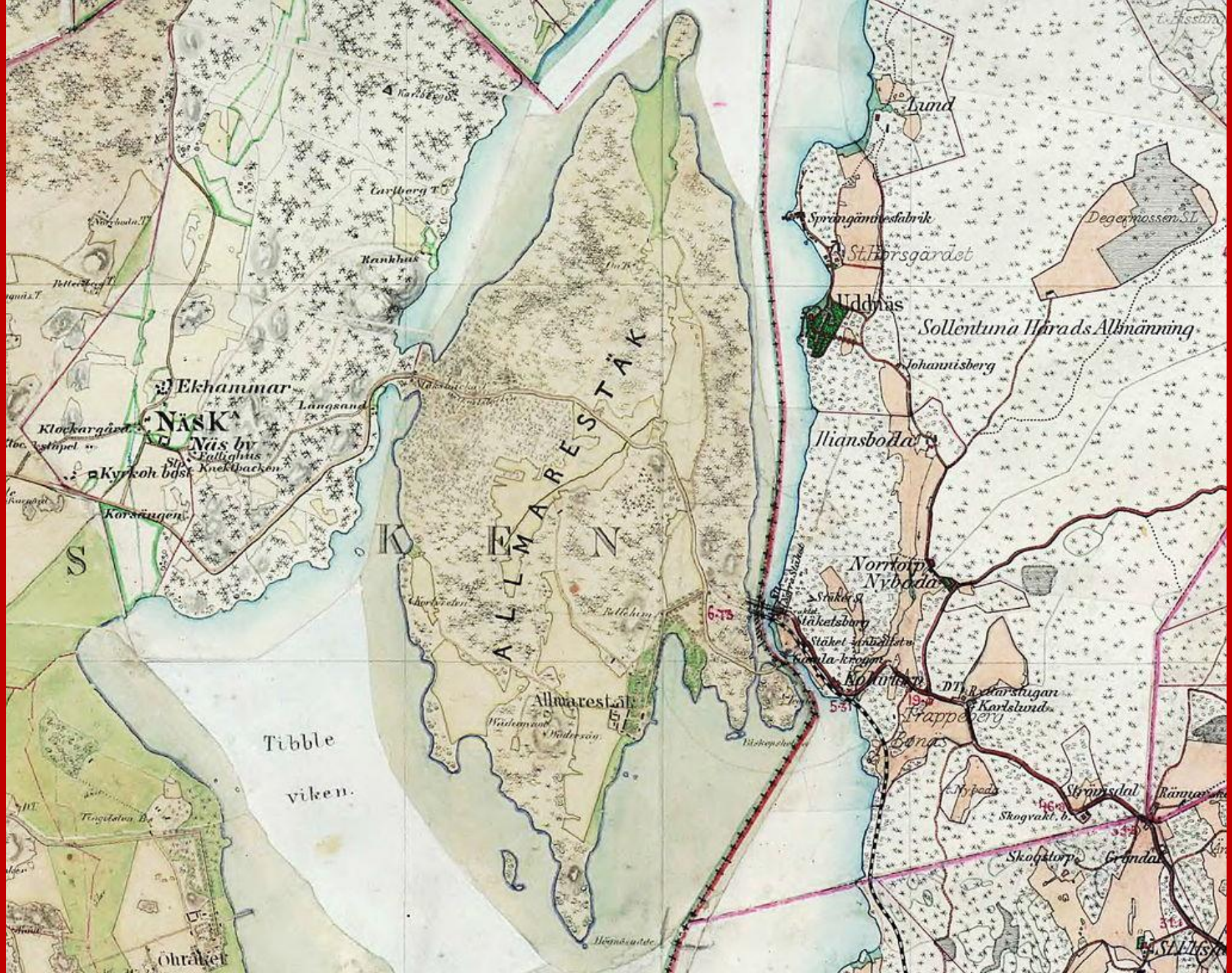
Lund
Sprängämnesfabrik
Degermossen SL
St Hörsgården
Uddnäs
Sollentuna Härads Allmänning
Johannisberg
Ekhammar
Långsand
NÄSK
Näs by
Klockargård
Fallighus
Kyrkoh bost
Knektbacken
Korsängen
Ilianslunda
Norrtorp
Nybodal
Stäket
Stäketsberg
Stäket Antbellet
Gamla-krogen
Kolonien
DT Rektorstugan
Karlslund
Trappeberg
Bana
Nybodal
Strömsdal
Skogvakt. b.
Skogstorp
Grändal
ALLMÄRESTÄK
K E N
S
Tibble
viken.
Allmarestorp
Öhraket

Solln.
Sörjövik
Ludvika bruk
Gömäs
Thulsbergsgöl
Barbotmarne
Laggarudden
Bäckholmen
Brewerkshalvan
Brewerkshalmen
Graukolfven
Stadhus
Lastageplats
Munkbacken
Bur Kärr
Rävens
Nybergsgrufvan
Nybergsgöl
Stöllbacken
Skelhus
Lastageplats
Gästgifvaregården
Kolbacken
Kläckan
Per Wikes
Gökbacken
Brinnsbacken
Kallbacken
Rökärr
Grubalfven
Vish Kärr
Hallvens
Kallbacken
DEGERFORS
SÖRGÖVIK
BRUK
SJÖ
SJÖ
SJÖ

STOCKHOLM
Långholmen
Liljeholmen
Årsta
Årstadal
Årstaviken
Essingen
St Essingen
GRÖNDAL
Fågelsången
Mårtviken
Hemgården
Fargeri
Nyboda
Skönstorp
Skogsberg
Dunderbacken
Alleberg
Skolhus
Kalkbruk
Trekanten
Kabelfabr.
Sprängämnesfabr.
Tunnbinderiverket
Syrefabr.
Stearinljusfabr.
Sockerifabr.
Charlottenhof
Ängsäng
Vattenledn. reservoir
Kallvik
Stenbacken
Ekbacken
Karlsberg
Arken
Lasarettet
Ekdalen
Hedensberg
Klippan
Stenhöjden
Lugnet
Borgen
Skogshyddan
Stenbrottet
Värnhäpmyllen
Klinken
Ekbacken
Ekbacken
Ekbac

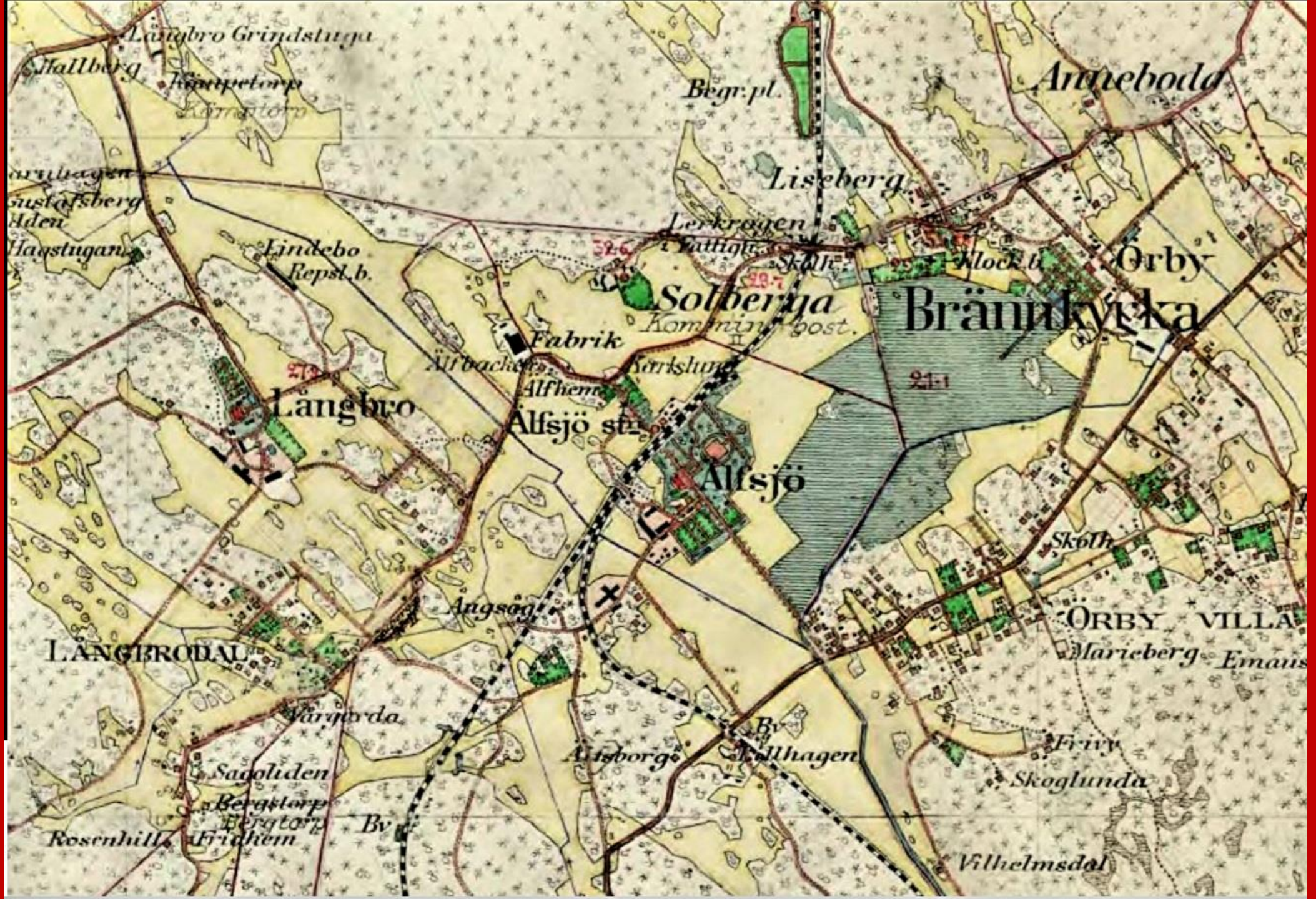
Långbro Grindstuga
Hallberg
Begr:pl.
Annebodа
Liseberg
Lerkrogen
Lindebo
Repsl.b.
Skolh.
Klockst.
Örby
Solberga
Bränntkyrka
Fabrik
Kommun.-post.
Älfbacken
Kyrkshus
Alfhem
Långbro
Älfsjö station
Älfsjö
Skolh.
Ängsäg
ÖRBY VILLA
LÅNGBRODAL
Marieberg
Emaus
Vårgårda
Bv
Älfsborg
Kullhagen
Frivy
Sadoliden
Skoglunda
Bergstorp
Bergtorp
Bv
Rosenhill
Fridhem
Vilhelmsdal

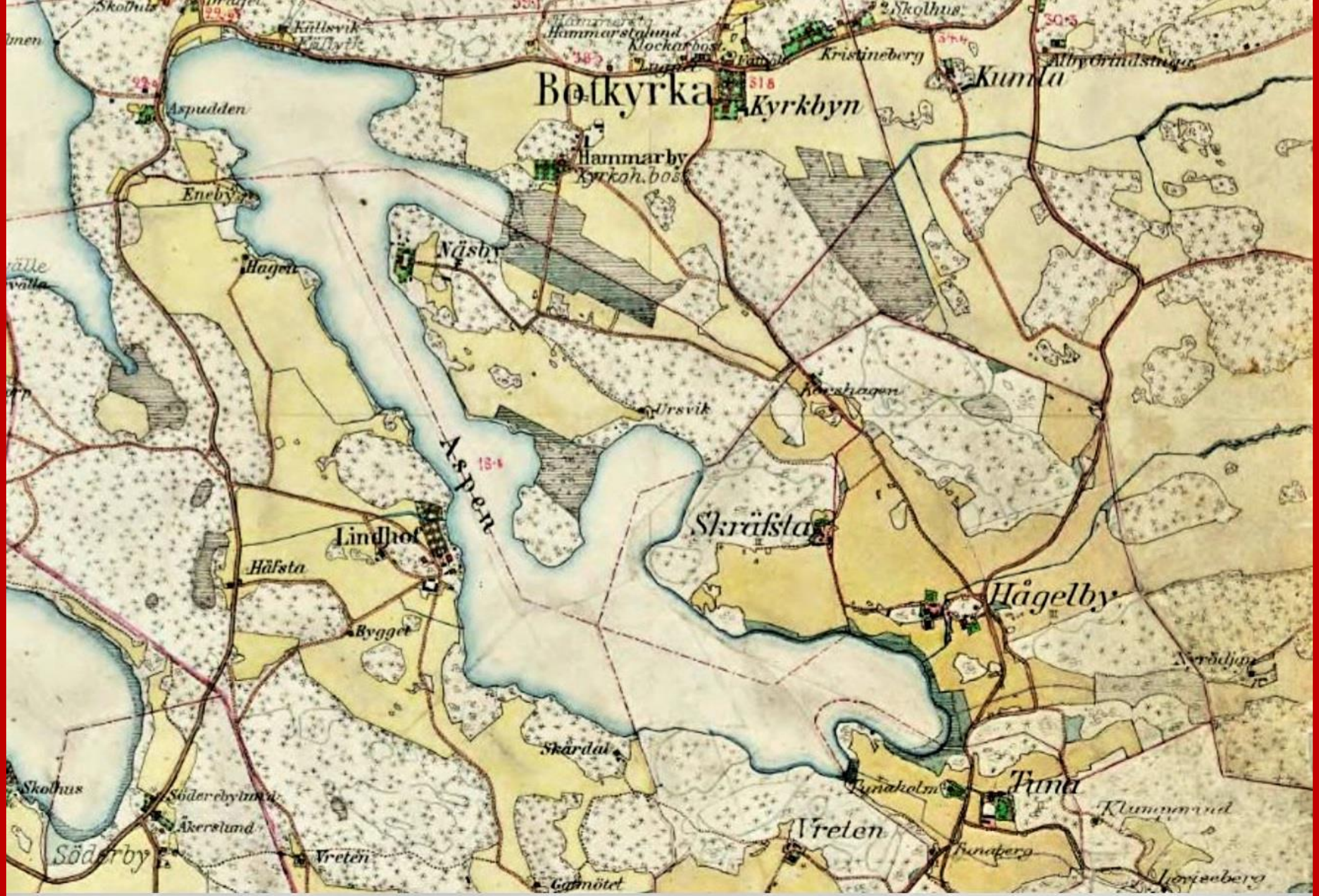
Botkyrka
Kyrkbyn
Kumla
Hammarby
Kyrkoh.bost.
Kristineberg
Aspudden
Enebyn
Näsby
Hagen
Ursvik
Aspen
Skräfsta
Lindhof
Häfsta
Bygget
Hågelby
Skärdal
Tuna
Vreten
Söderby
Åkerslund
Gammötet